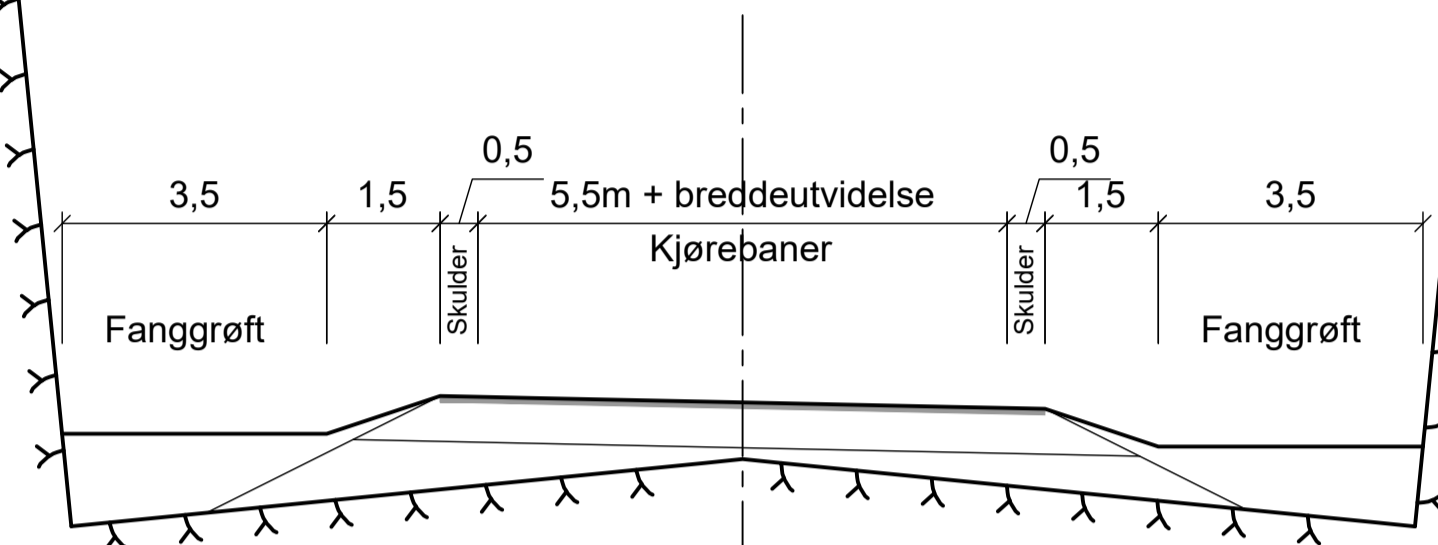
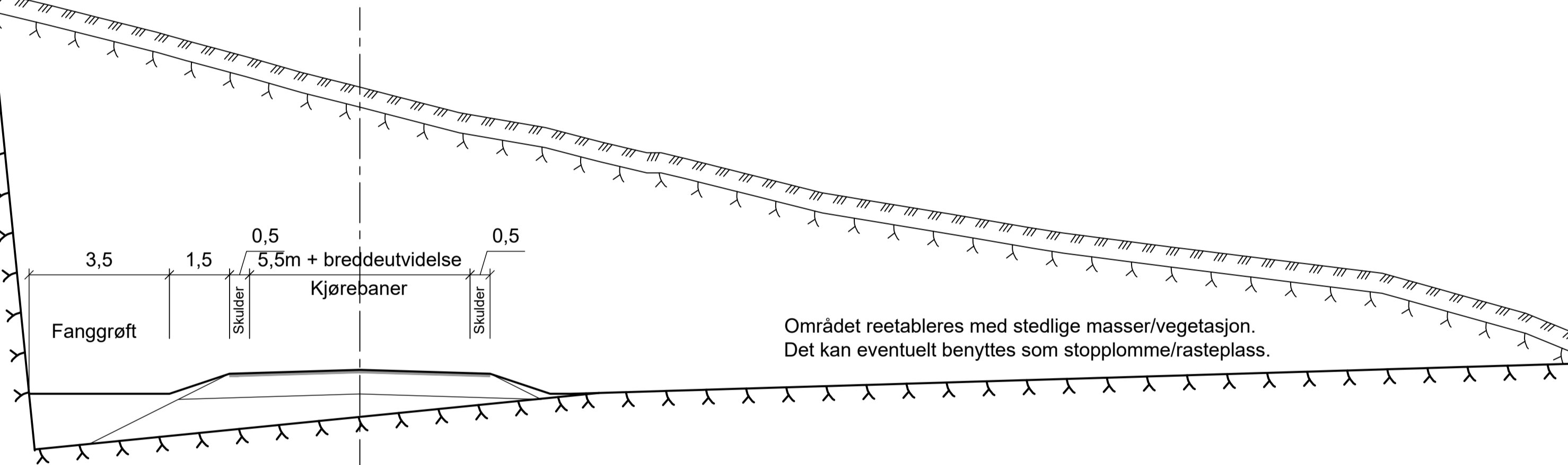


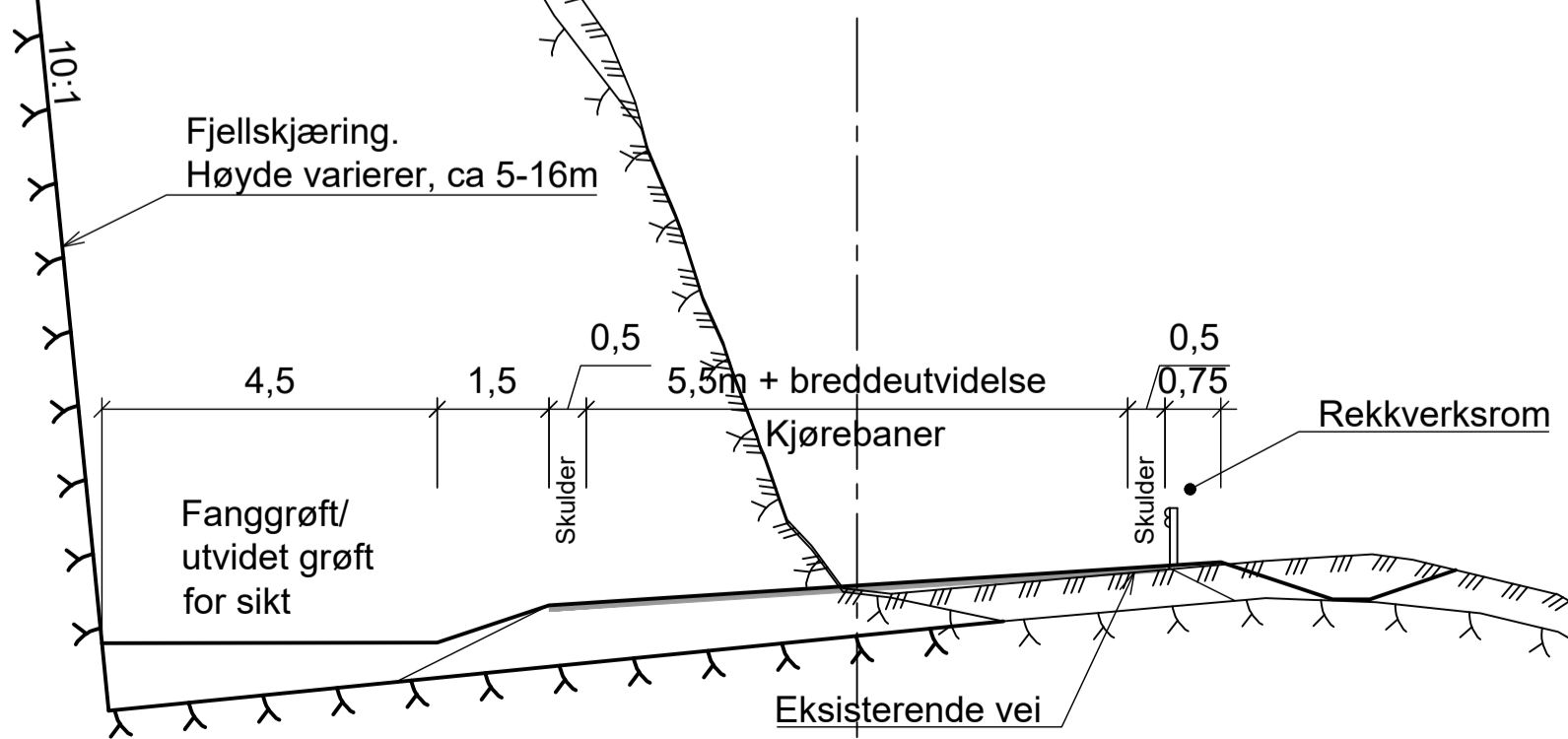
**Snitt ved tosidig fjellskjæring.  
Profil ca 2400-2580 og 3540-3620**



**Snitt der fjellskjæring legges ned.  
Profil ca 1600-1750 og 1940-2060**



**Snitt ved høy fjellskjæring.  
Profil ca 620-800**



Antatt fjell

Eksisterende vei

N:\5230152301827\BIM\veg\skjæring\LAY\_F\_813.dwg - HN - Plottet: 2023-09-15, 12:57:14 - LAYOUT = F01 - XREF = A\F\_Normalprofiler

Rev.	Dato	Beskrivelse	HN	SAK	SAK
J01	2023-09-15	For detaljregulering			
			Utarbeidet	Fagkontroll	Godkjent
<small>           Dette dokumentet er utarbeidet av Norconsult AS som del av det oppdraget som fremgår nedenfor. Opphavsretten tilhører Norconsult AS. Dokumentet må bare benyttes til det formål som oppdragsavtalen beskriver, og må ikke kopieres eller gjøres tilgjengelig på annen måte eller i større utstrekning enn formålet tilsier.         </small>					
Beirn kommune					Målestokk (gjelder A1)
					1:100
Detaljregulering deler av fv.813  Normalprofil Prinsipp i skjæringer					
Norconsult		Oppdragsnummer	Tegningsnummer	Revisjon	
		52301827	F01	J01	